

COMUNE DI MONTE ARGENTARIO

Prov. di Grosseto



PROLUNGAMENTO DELLA TERRAZZA SU
VIA BARELLAI E REALIZZAZIONE PORTICATO SU
SCALO COLOMBO DI PORTO S. STEFANO

PROGETTO DEFINITIVO

Ubicazione: Porto S. Stefano - via Barellai - Scalo Colombo

Committente: Amm.ne Comunale di Monte Argentario

Dirigente Ufficio LL.PP: Ing. Luca Vecchieschi

Progettista: Ing. Massimo Benedetti

TAV 01 INQUADRAMENTO CARTOGRAFICO

Luglio 2020

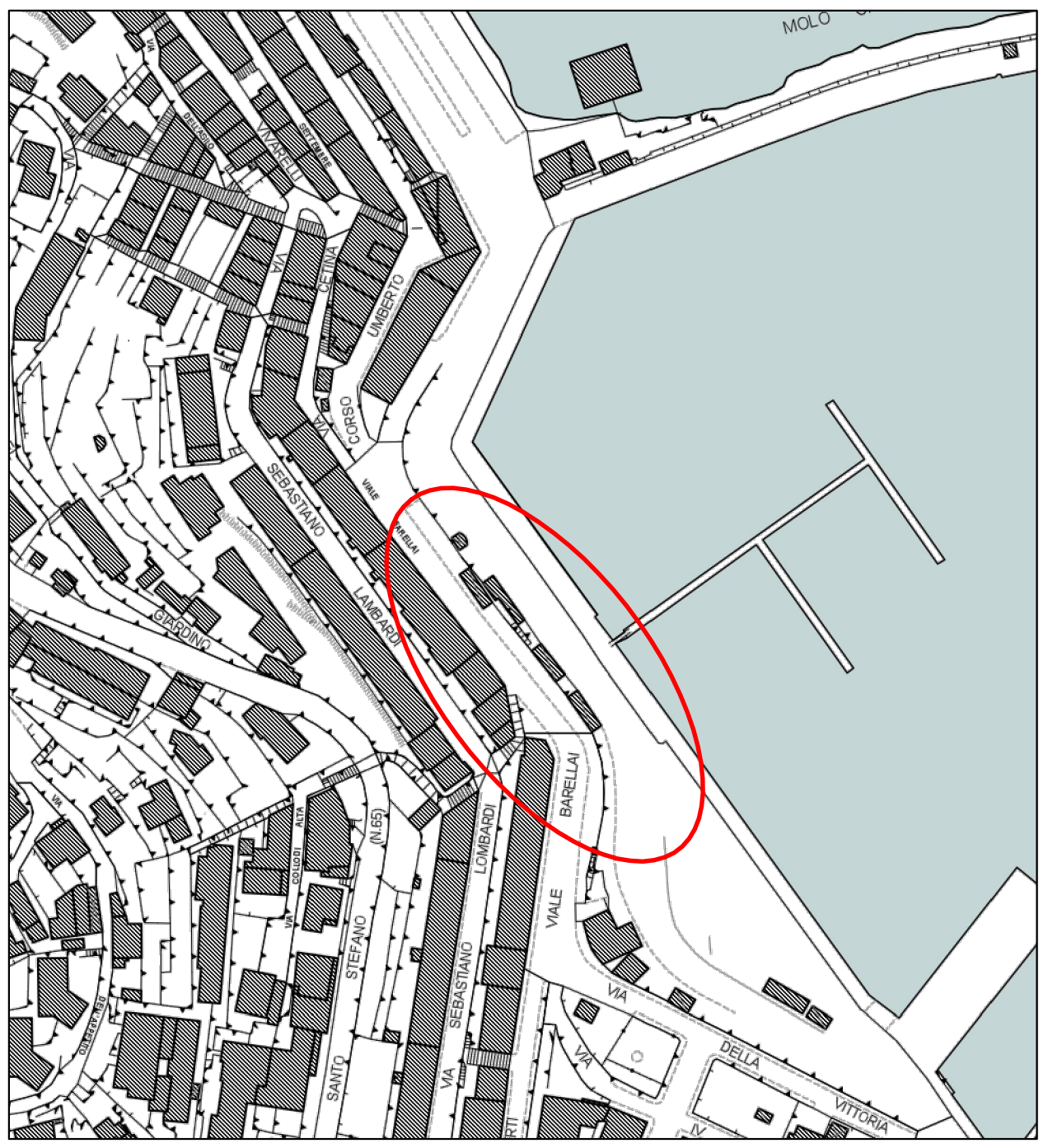
scala 1:10000 4000

AEROFOTO



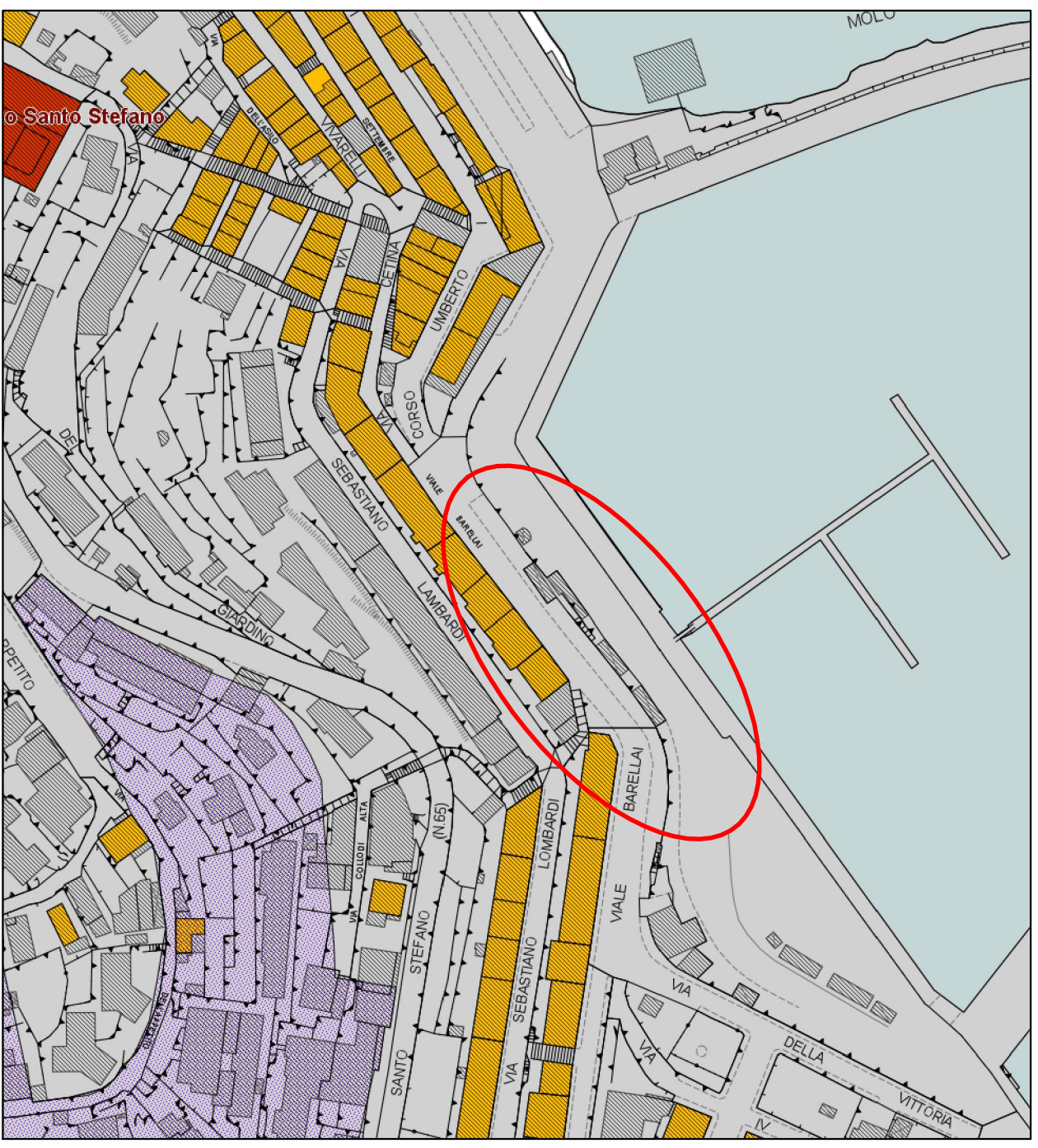
ESTRATTO C.T.R.

scala 1:2000



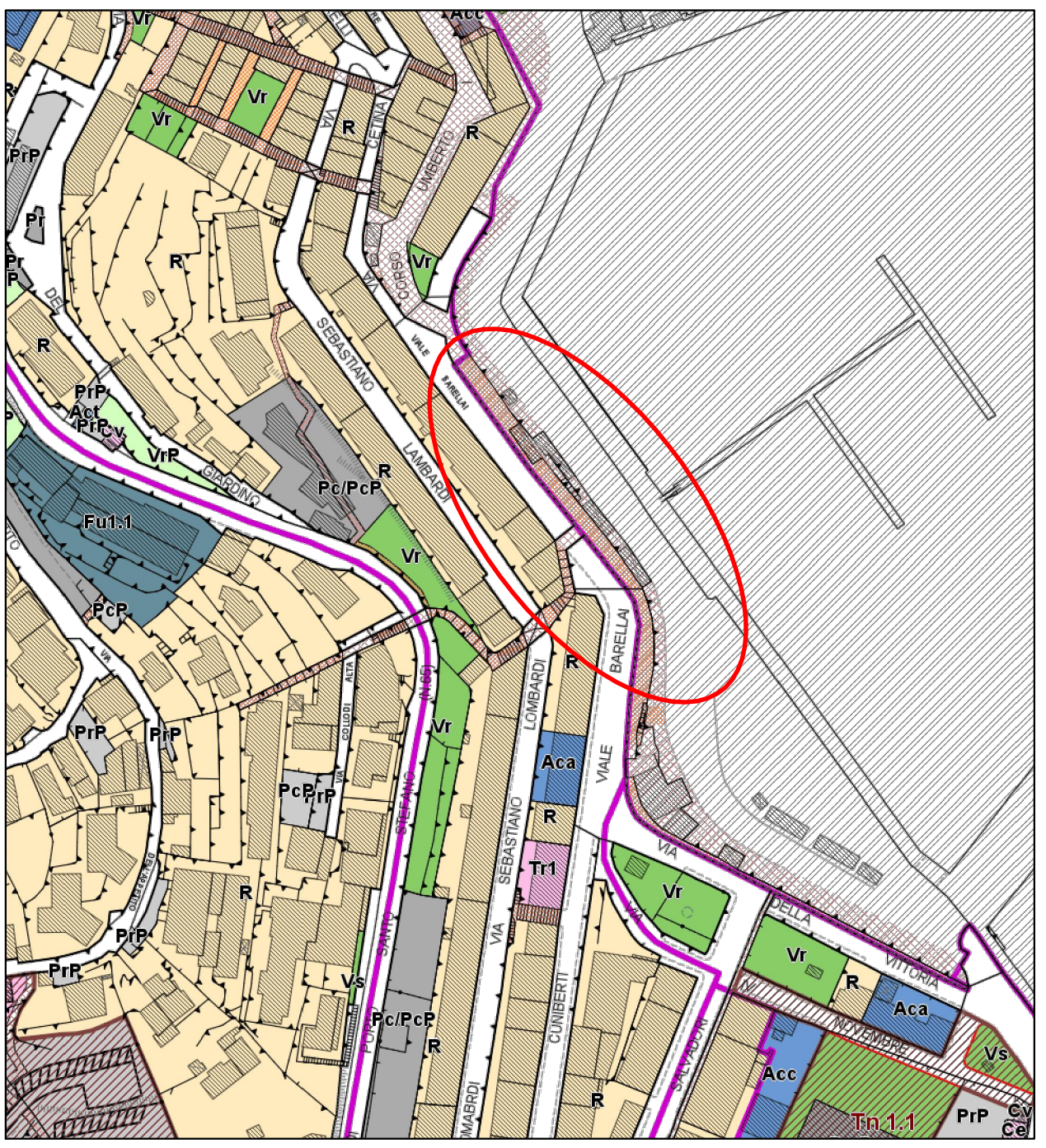
ESTRATTO R.U. TAV. B.2 - Risorse storico-culturali

scala 1:2000



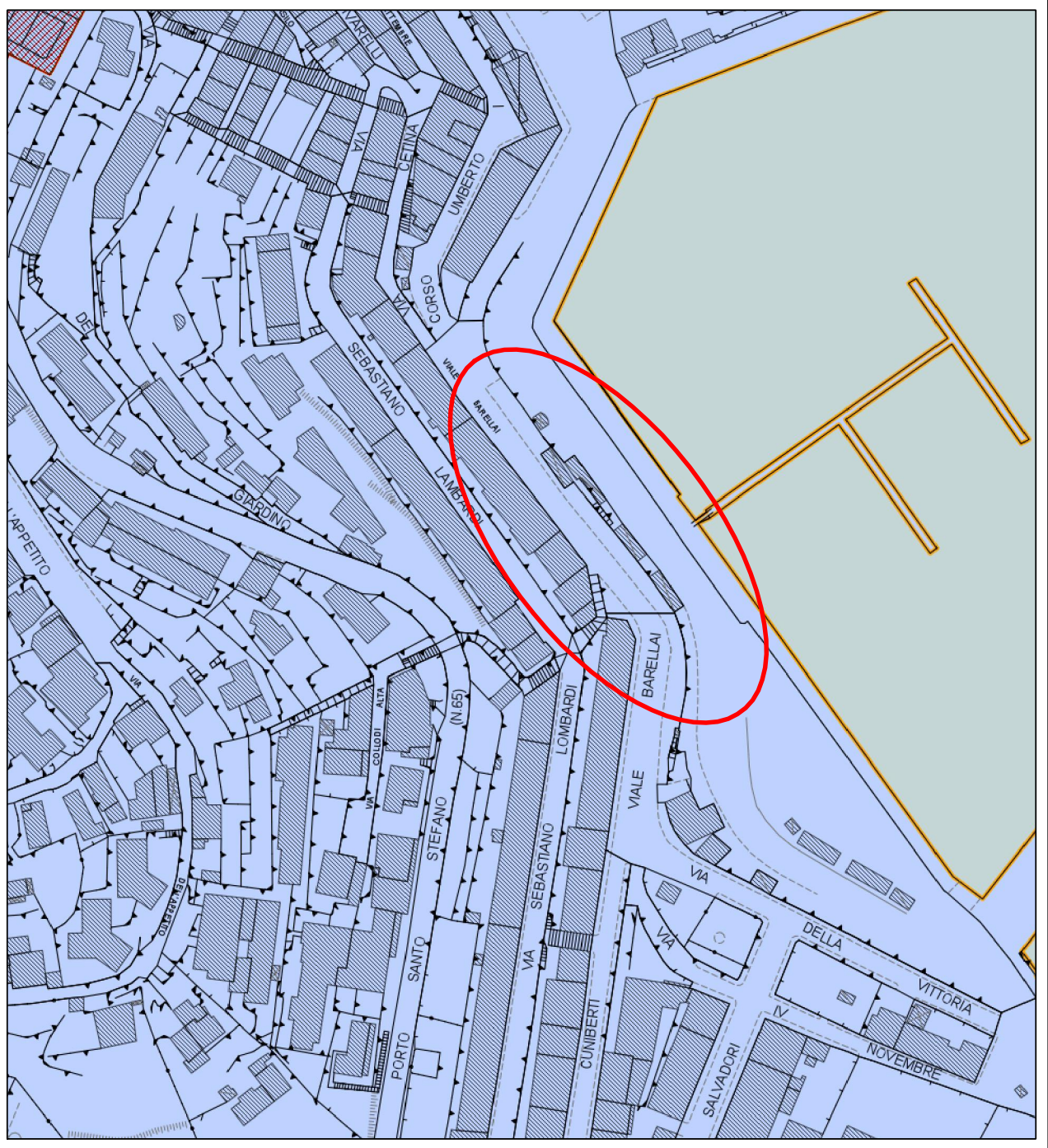
ESTRATTO R.U. - Ambiti territoriali

scala 1:2000



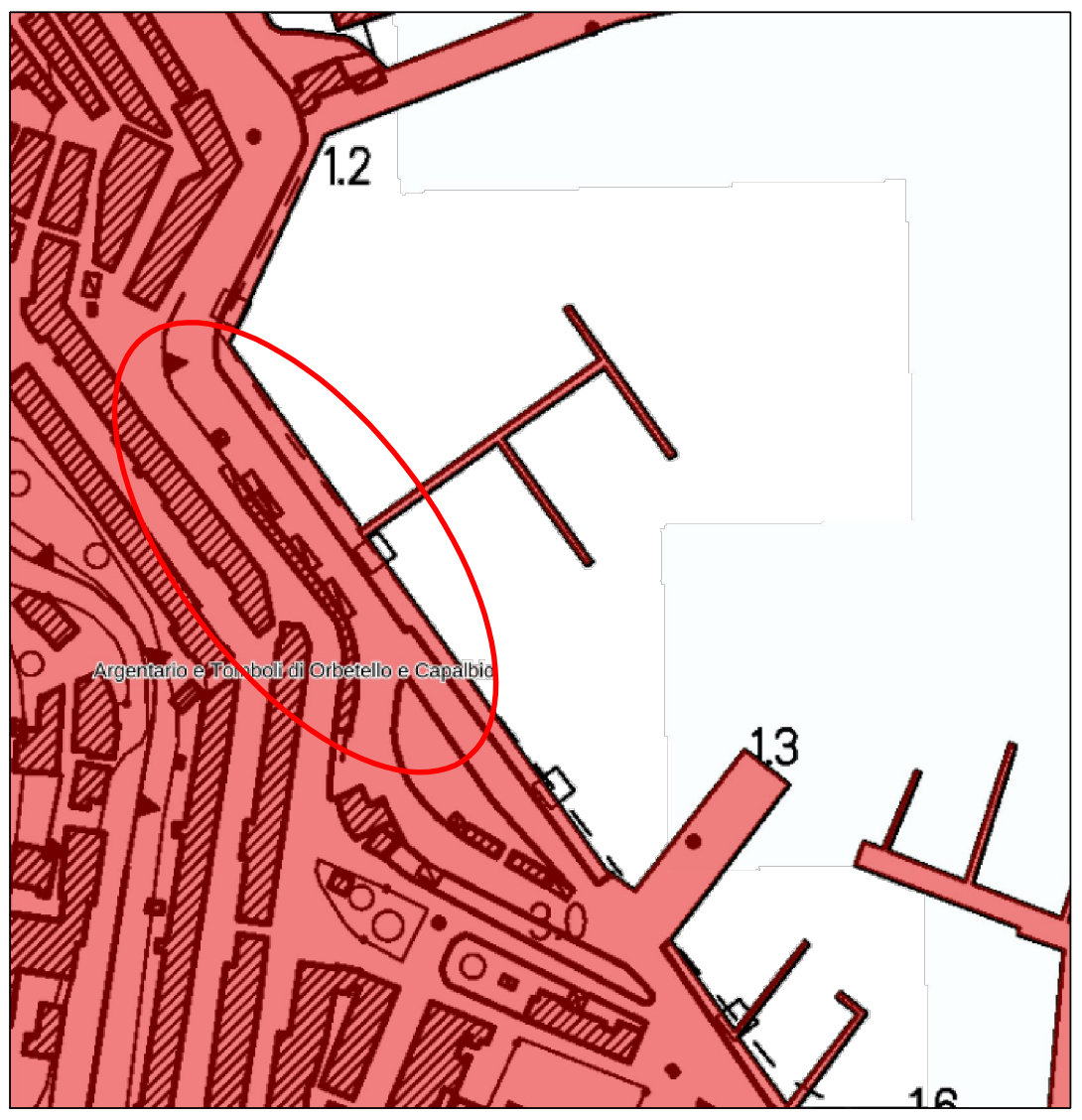
ESTRATTO R.U. TAV. B.3.2.2 - Beni Paesaggistici

scala 1:2000



ESTRATTO DEL P.I.T.
con valenza di piano paesaggistico

scala 1:2000



Legenda

Aree tutelate - I Sistemi costieri

- 1. Litorale adibito a Porto Turistico
- 2. Litorale adibito all'Anfo e del Servizio
- 3. Litorale ricettivo Litoraneo
- 4. Litorale adibito al Caesio
- 5. Golfo di Barati e Promontorio di Portofino
- 6. Golfo di Portofino
- 7. Golfo e Promontorio di Punta Ala e Portofino
- 8. Litorale adibito all'Oronzo
- 9. Litorale ricettivo dei Monti dell'Oronzo
- 10. Argentario e Turchese di Oronzo e Capofino
- 11. Elba e isole minori

Aree tutelate

Let. 10

Specchi di acqua con perimetro maggiore di 500m

Specchi d'acqua

Aree tutelate

Let. 11

Parchi nazionali

Area protetta - parchi nazionali

Riserve statali

Parco naturale statale

Parchi regionali

Parco regionale

Parchi provinciali

Parco

Riserve provinciali

Riserva provinciale

Aree tutelate

Zona boschiva: Zone con vegetazione arborea solo urbano;

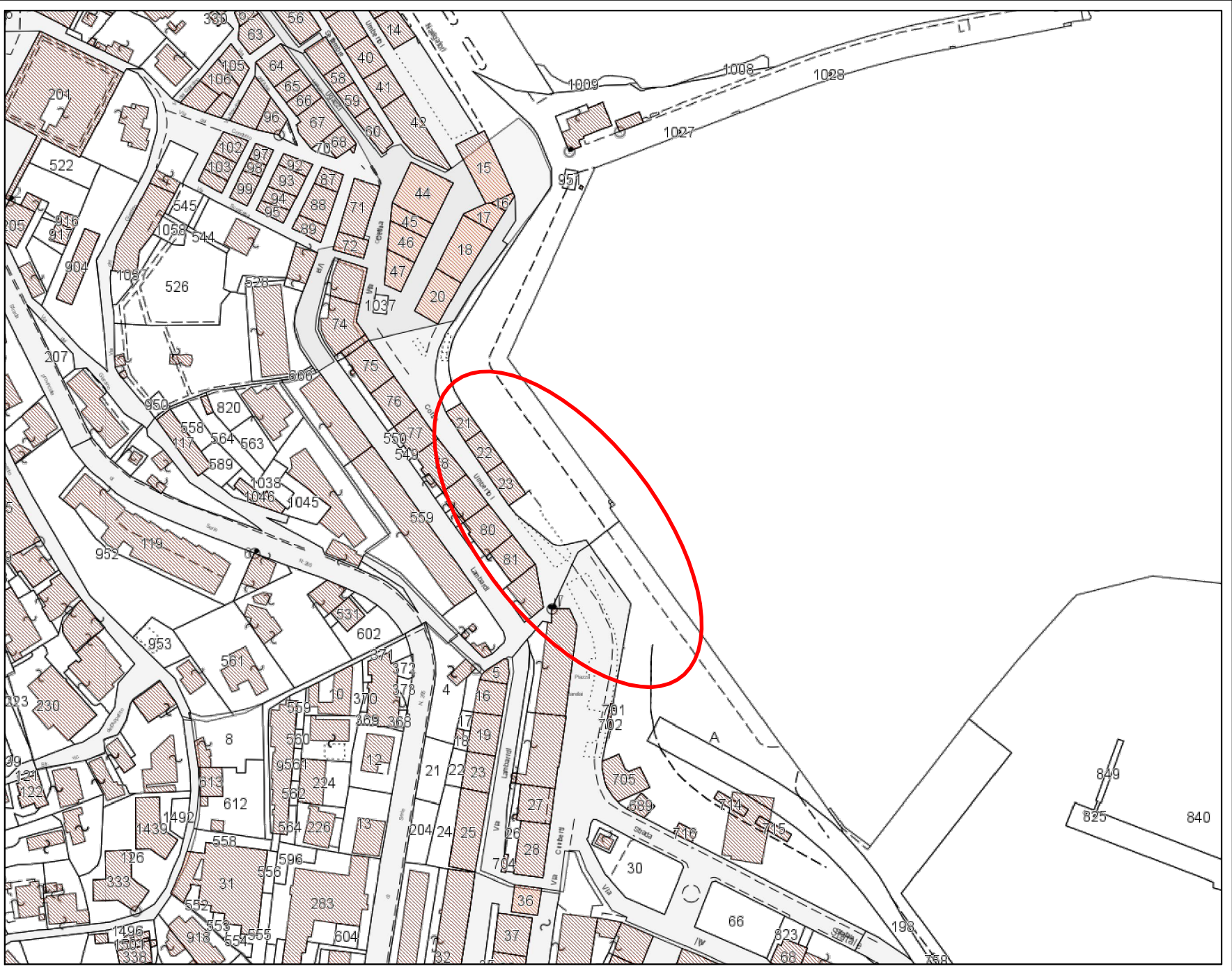
Stato in area boschiva

Comuni

- Comuni con presenza accertata di val d'Alto
- Comuni con presenza accertata di val d'Alto
- Comuni con presenza accertata di val d'Alto
- Comuni con presenza accertata di val d'Alto

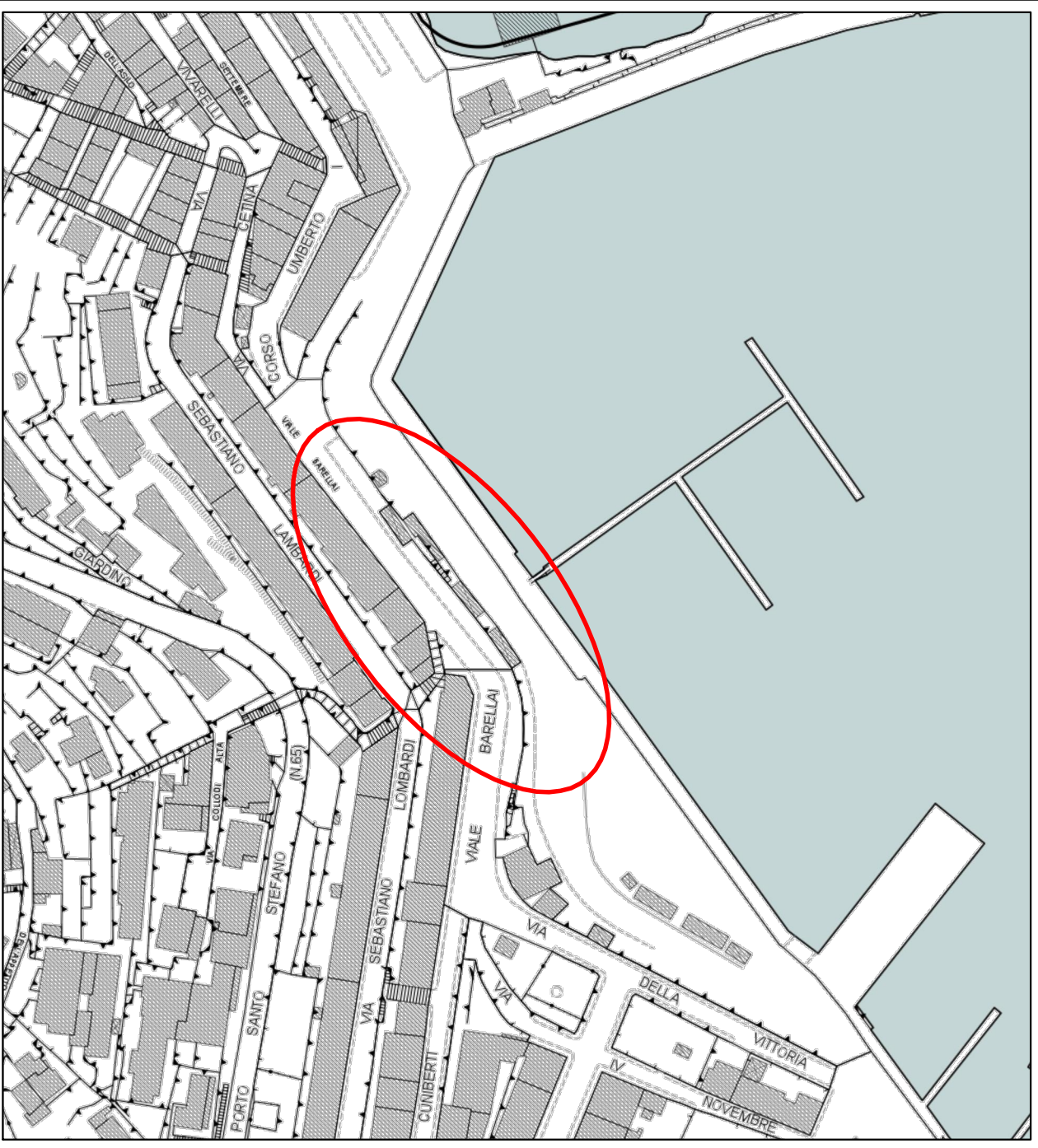
ESTRATTO CATASTALE - Fogli 7-13

scala 1:2000



ESTRATTO R.U. TAV. B.3.2.1 - Vincoli ex lege

scala 1:2000



ESTRATTO R.U. TAV. B.1 - Risorse Naturali

scala 1:2000



ESTRATTO R.U. TAV. B.3.1 - Aree a disciplina speciale

scala 1:10000

